


暑い日が続き、水不足が心配されています。人間がコントロールできない自然災害ですが、これからの季節は台風も心配です。できることは、危険な場所や時期を知り、対策を練ることです。



## 避難場所を知っていますか？

昭島市では「市民防災マニュアル」を発行しています。マニュアルには「防災マップ」と、国土交通省が平成14年2月に発表した公表した「多摩川浸水想定区域図」を基に想定された、浸水するエリアと深さの状況が「多摩川洪水ハザードマップ」に掲載されています。昭島市HPでも公開していますので、一度、ご確認ください。

西部地域では多摩川沿いの田中町3丁目から拝島町4～5丁目が浸水予想区域となっています。

### 避難所の種類と目的


広域避難場所・・・大規模災害時に発生する延焼火災やその他の危険から生命を保護するために必要な面積を有する大規模公園、緑地等のオープンスペースで、身の安全を確保するための広場。

一時避難場所・・・避難所へ避難する際に近隣の人々が一時的に集合して様子を見る場所で、安全が確保されるスペースのある学校のグラウンド・公園等。

避難所兼一時避難場所・・・災害による家屋の倒壊、焼失などで被害を受けた方又は被害を受ける恐れのある方を一時的に受け入れ保護するために開設する学校施設。

避難所・・・何らかの事情で集団の避難生活を送ることが困難な方を一時的に受け入れ保護するために開設する施設。集会室・会議室等

二次避難所（福祉避難所）・・・高齢や障害があることなどで介護を必要とし、集団の避難生活を送ることが困難な方を一時的に受け入れ保護するために開設する施設。保健福祉施設。



西部地域の避難所を確認してみましょう

# 西部地域の主な避難場所（災害対策本部は昭島市役所です）

広域避難場所・・・多摩川緑地くじら運動公園・大神公園


一時（いっとき）避難場所・・・緑ヶ丘公園・都営拝島町三丁目アパート・水鳥公園・  
 拝島自然公園

※水鳥公園と拝島自然公園は多摩川洪水時、使用できない場合があります。

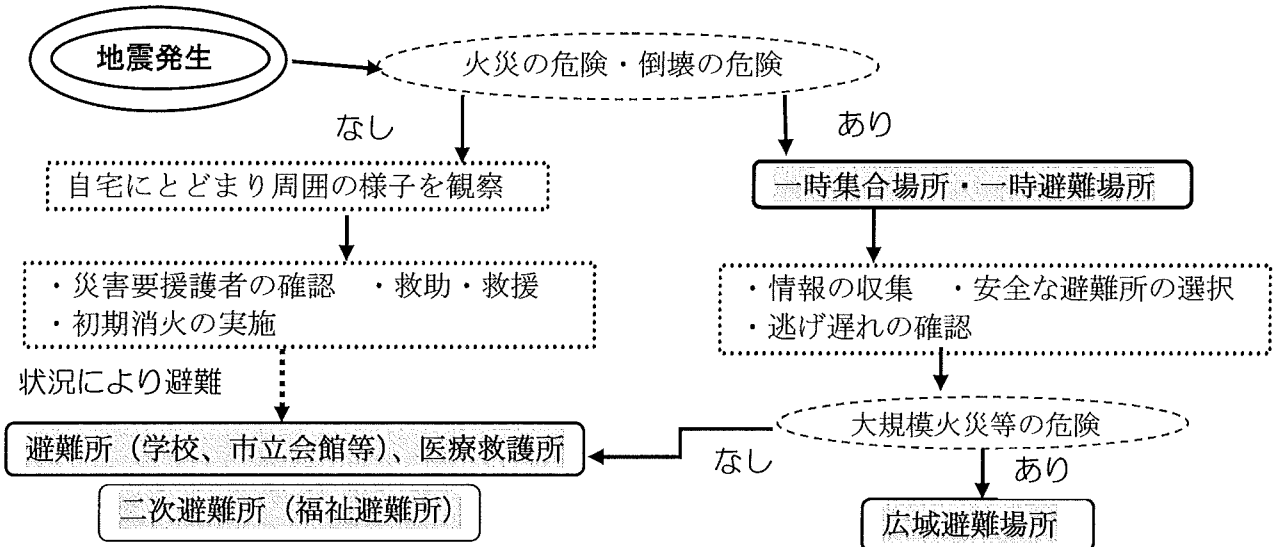
避難所兼一時避難場所・・・拝島第一小学校・拝島第四小学校・田中小学校  
 拝島中学校・多摩辺中学校・学校法人啓明学園  
 都立拝島高等学校

避難所・・・緑会館・やまのかみ会館・拝島会館

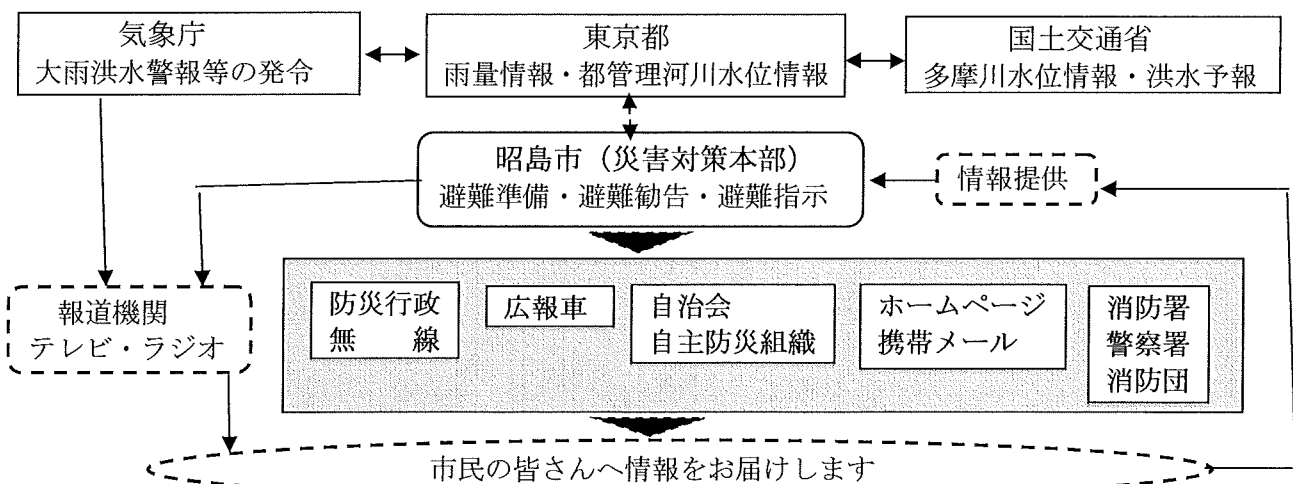
二次避難所・・・拝島町高齢者センター



## 地震発生時に避難する際の基本的な流れ



## 洪水予報等における避難情報の伝達方法



災害時は噂やデマに振り回されず、ラジオやテレビ、行政からの正しい情報をつかみましょう！